

**Филиал публично-правовой компании "Роскадастр" по Брянской области**

полное наименование органа регистрации прав

**Выписка из Единого государственного реестра недвижимости об объекте недвижимости**

Сведения о характеристиках объекта недвижимости

На основании запроса от 24.09.2024, поступившего на рассмотрение 24.09.2024, сообщаем, что согласно записям Единого государственного реестра недвижимости:

Раздел 1 Лист 1

Земельный участок			
вид объекта недвижимости			
Лист № 1 раздела 1	Всего листов раздела 1: 8	Всего разделов: 6	Всего листов выписки: 18
24.09.2024г. № КУВИ-001/2024-237566517			
Кадастровый номер:	32:02:0390204:1182		
Номер кадастрового квартала:	32:02:0390204		
Дата присвоения кадастрового номера:	13.01.2022		
Ранее присвоенный государственный учетный номер:	данные отсутствуют		
Местоположение:	Российская Федерация, Брянская область, Брянский муниципальный район, Мичуринское сельское поселение, п. Мичуринский		
Площадь:	20423 +/- 50		
Кадастровая стоимость, руб.:	45933165.07		
Кадастровые номера расположенных в пределах земельного участка объектов недвижимости:	данные отсутствуют		
Кадастровые номера объектов недвижимости, из которых образован объект недвижимости:	32:02:0390204:347; 32:02:0390204:348; 32:02:0390204:349; 32:02:0390204:377; 32:02:0390204:378; 32:02:0390204:379; 32:02:0390204:380; 32:02:0390204:381; 32:02:0390204:382; 32:02:0390204:383; 32:02:0390204:384; 32:02:0390204:385; 32:02:0390204:386; 32:02:0390204:387; 32:02:0390204:388; 32:02:0390204:389; 32:02:0390204:446; 32:02:0390204:452; 32:02:0390204:453; 32:02:0390204:454; 32:02:0390204:455; 32:02:0390204:456; 32:02:0390204:457		
Кадастровые номера образованных объектов недвижимости:	данные отсутствуют		
Категория земель:	Земли населенных пунктов		
Виды разрешенного использования:	Для размещения многоквартирных жилых домов		
Сведения о кадастровом инженере:	Тупикина Юлия Владимировна, СНИЛС 075-425-811 71, договор на выполнение кадастровых работ от 14.10.2021 № 770, дата завершения кадастровых работ: 12.01.2022		
Сведения о лесах, водных объектах и об иных природных объектах, расположенных в пределах земельного участка:	данные отсутствуют		



ДОКУМЕНТ ПОДПИСАН  
ЭЛЕКТРОННОЙ ПОДПИСЬЮ


Сертификат: 009F0BDC181A023B64597F1E2579BEFB50

Владелец: ФЕДЕРАЛЬНАЯ СЛУЖБА ГОСУДАРСТВЕННОЙ  
РЕГИСТРАЦИИ, КАДАСТРА И КАРТОГРАФИИ  
Действителен: с 02.08.2024 по 26.10.2025

полное наименование должности

инициалы, фамилия


Земельный участок			
вид объекта недвижимости			
Лист № 2 раздела 1	Всего листов раздела 1: 8	Всего разделов: 6	Всего листов выписки: 18
24.09.2024г. № КУВИ-001/2024-237566517			
Кадастровый номер:		32:02:0390204:1182	
Сведения о том, что земельный участок полностью расположен в границах зоны с особыми условиями использования территории, территории объекта культурного наследия, публичного сервитута:	<p>Земельный участок полностью расположен в границах зоны с реестровым номером 32:00-6.654 от 28.10.2021, ограничение использования земельного участка в пределах зоны: На приаэродромной территории могут выделяться следующие подзоны, в которых устанавливаются ограничения использования объектов недвижимости и осуществления деятельности: а) первая и вторая подзоны — по внешним границам земельных участков, предоставленных для размещения и эксплуатации зданий, сооружений и оборудования, подлежащих размещению в указанных подзонах, отграничивающим такие земельные участки от земельных участков, предназначенных для иных целей; б) третья подзона - в границах полос воздушных подходов, установленных в соответствии с Федеральными правилами использования воздушного пространства Российской Федерации, утвержденными постановлением Правительства Российской Федерации от 11 марта 2010 г. № 138 «Об утверждении Федеральных правил использования воздушного пространства Российской Федерации»; в) четвертая подзона — по границам зон действия средств радиотехнического обеспечения полетов воздушных судов и авиационной электросвязи, обозначенным в аэронавигационном паспорте аэродрома гражданской авиации и инструкции по производству полетов в районе аэродрома государственной (экспериментальной) авиации; г) пятая подзона - по границам, установленным исходя из требований безопасности полетов и промышленной безопасности опасных производственных объектов с учетом максимального радиуса зон поражения в случаях происшествий техногенного характера на опасных производственных объектах; д) шестая подзона-по границам, установленным на удалении 15 километров от контрольной точки аэродрома; е) седьмая подзона - по границам, установленным согласно методике установления седьмой подзоны приаэродромной территории, расчета и оценки рисков для здоровья человека, указанной в пункте 5.4 статьи 47 Воздушного кодекса Российской Федерации (далее - методика установления седьмой подзоны). Зонирование седьмой подзоны осуществляется в соответствии с методикой установления седьмой подзоны с учетом возможности применения мер по предупреждению и (или) устранению негативного физического воздействия., вид/наименование: Приаэродромная территория аэродрома Брянск, тип: Охранная зона транспорта, решения: 1. дата решения: 12.09.2019, номер решения: 1287/к, наименование ОГВ/ОМСУ: Министерство транспорта Российской Федерации, источник официального опубликования: Министерство транспорта Российской Федерации 2. дата решения: 18.05.2022, номер решения: 297-П, наименование ОГВ/ОМСУ: Росавиация 3. дата решения: 23.06.2022, номер решения: ZoneToGKN_064dd87b-677d-4040-a881-ebb7a743040f, наименование ОГВ/ОМСУ: Кадастровый инженер : Фролова Ирина Сергеевна 4. дата решения: 23.06.2022, номер решения: б/н, наименование ОГВ/ОМСУ: Кадастровый инженер : Фролова Ирина Сергеевна Земельный участок полностью расположен в границах зоны с реестровым номером 32:00-6.652 от 28.10.2021, ограничение</p>		

	 ДОКУМЕНТ ПОДПИСАН ЭЛЕКТРОННОЙ ПОДПИСЬЮ	
полное наименование должности	Сертификат: 009F0BDC181A023B64597F1E2579BEFB50 Владелец: ФЕДЕРАЛЬНАЯ СЛУЖБА ГОСУДАРСТВЕННОЙ РЕГИСТРАЦИИ, КАДАСТРА И КАРТОГРАФИИ Действителен: с 02.08.2024 по 26.10.2025	инициалы, фамилия

Земельный участок			
вид объекта недвижимости			
Лист № 3 раздела 1	Всего листов раздела 1: 8	Всего разделов: 6	Всего листов выписки: 18
24.09.2024г. № КУВИ-001/2024-237566517			
Кадастровый номер:		32:02:0390204:1182	
Сведения о том, что земельный участок полностью расположен в границах зоны с особыми условиями использования территории, территории объекта культурного наследия, публичного сервитута:		<p>использования земельного участка в пределах зоны: Согласно п.п. 6 п. 3, статьи 47 Воздушного кодекса РФ от 19.03.1997 № 60 ФЗ, на основании Приказа Росавиации "Об установлении приаэродромной территории аэродрома Брянск" № 1589-П от 31.12.2019, в границах шестой подзоны запрещается размещение объектов, способствующих привлечению и массовому скоплению птиц. То есть запрещается размещать полигоны ТБО, скотобойни, фермы, скотомогильники, мусоросжигательные и мусороперерабатывающие заводы, объекты сортировки мусора и рыбные хозяйства. Кроме того, необходимо запретить вспашку сельскохозяйственных земель в светлое время суток., вид/наименование: Шестая подзона приаэродромной территории аэродрома Брянск, тип: Охранная зона транспорта, решения: 1. дата решения: 12.09.2019, номер решения: 1287/к, наименование ОГВ/ОМСУ: Министерство транспорта Российской Федерации 2. дата решения: 31.12.2019, номер решения: 1589-П, наименование ОГВ/ОМСУ: ФЕДЕРАЛЬНОЕ АГЕНТСТВО ВОЗДУШНОГО ТРАНСПОРТА (Росавиация) 3. дата решения: 27.10.2021, номер решения: б/н, наименование ОГВ/ОМСУ: Общество с ограниченной ответственностью "Ижевский инженерно-консультационный центр аналитики" Блинов Д.Д. 4. дата решения: 27.10.2021, номер решения: ZoneToGKN_75af9dee-ac52-437e-91f2-c2301715b410, наименование ОГВ/ОМСУ: Общество с ограниченной ответственностью "Ижевский инженерно-консультационный центр аналитики" Блинов Д.Д.</p> <p>Земельный участок полностью расположен в границах зоны с реестровым номером 32:00-6.649 от 28.10.2021, ограничение использования земельного участка в пределах зоны: Согласно Постановлению Правительства Российской Федерации от 02.12.2017 № 1460, на основании Приказа Росавиации "Об установлении приаэродромной территории аэродрома Брянск" № 1589-П от 31.12.2019, в третьей подзоне приаэродромной территории устанавливаются ограничения на размещение объектов, высота которых превышает установленные ограничения. В соответствии с Федеральными авиационными правилами "Требования, предъявляемые к аэродромам, предназначенным для взлета, посадки, руления и стоянки гражданских воздушных судов", утвержденными приказом Министерства транспорта РФ от 25 августа 2015 г. № 262, ограничения на высоту размещаемых объектов устанавливаются в виде поверхностей ограничения препятствий. В границах полос воздушных подходов определяются поверхность взлета, поверхность захода на посадку, переходная поверхность, внутренняя горизонтальная поверхность и коническая поверхность. Правила их определения приведены в Приложении 7 к вышеназванным авиационным правилам. На основании обследования территориальных зон и наложения поверхностей ограничения препятствий для захода на посадку и взлета, выявлена необходимость установления ограничений. Должна быть ограничена относительная высота зданий и сооружений. Кроме того, высота зданий и сооружения не должна превышать высоту, установленную Правилами</p>	

 ДОКУМЕНТ ПОДПИСАН ЭЛЕКТРОННОЙ ПОДПИСЬЮ	Сертификат: 009F0BDC181A023B64597F1E2579BEFB50 Владелец: ФЕДЕРАЛЬНАЯ СЛУЖБА ГОСУДАРСТВЕННОЙ РЕГИСТРАЦИИ, КАДАСТРА И КАРТОГРАФИИ Действителен: с 02.08.2024 по 26.10.2025	инициалы, фамилия
полное наименование должности		

Земельный участок			
вид объекта недвижимости			
Лист № 4 раздела 1	Всего листов раздела 1: 8	Всего разделов: 6	Всего листов выписки: 18
24.09.2024г. № КУВИ-001/2024-237566517			
Кадастровый номер:		32:02:0390204:1182	
Сведения о том, что земельный участок полностью расположен в границах зоны с особыми условиями использования территории, территории объекта культурного наследия, публичного сервитута:	<p>землепользования и застройки для соответствующих территориальных зон, на территориях соответствующих муниципальных образований. Устанавливаются следующие поверхности ограничения препятствий: 1. Поверхность взлета. 2. Поверхность захода на посадку. Следующие поверхности устанавливаются за пределами 1-й и 2-й поверхностей: 3. Переходная поверхность - наклонная поверхность вдоль ВПП, под углом 8,14 градусов (наклон 14,3 %) к поверхности земли, до расстояния 349,65 метра от боковых линий летного поля 4. Внутренняя горизонтальная поверхность - овальная поверхность, расположенная в горизонтальной плоскости на высоте 50 метров, от пересечения с переходной поверхностью до внешней границы. Внешняя граница – линия, образуемая дугами 2-х окружностей радиусом 4000 метров (центры окружностей – пороги ВПП) и двумя общими касательными к этим окружностям. 5. Коническая поверхность – наклонная поверхность под углом 2,86 градуса (наклон 5 %) к поверхности земли, от внешней границы внутренней горизонтальной поверхности до расстояния 2000 метров от внешней границы внутренней горизонтальной поверхности. 6. Внешняя горизонтальная поверхность – овальная поверхность, расположенная в горизонтальной плоскости на высоте 150 метров, от пересечения с конической поверхностью до (окружности радиусом 15 км с центром в КТА) границы третьей подзоны. Расчет максимально допустимой высоты для конкретных объектов целесообразно проводить в соответствии с требованиями Федеральных авиационных правил "Требования, предъявляемые к аэродромам, предназначенным для взлета, посадки, руления и стоянки гражданских воздушных судов", утвержденными приказом Министерства транспорта РФ от 25 августа 2015 г. № 262. На основании вышеизложенного, на территории третьей подзоны выделяются 122 сектора. Во всех секторах, кроме 121 и 122, ограничивается абсолютная высота объектов. Поворотные точки секторов и высота ограничения указаны в таблице 4.3 Приложения к Приказу Росавиации "Об установлении приаэродромной территории аэродрома Брянск" № 1589-П от 31.12.2019 (Проект решения об установлении приаэродромной территории аэродрома Брянск), вид/наименование: Третья подзона приаэродромной территории аэродрома Брянск, тип: Охранная зона транспорта, решения: 1. дата решения: 12.09.2019, номер решения: 1287/к, наименование ОГВ/ОМСУ: Министерство транспорта Российской Федерации 2. дата решения: 31.12.2019, номер решения: 1589-П, наименование ОГВ/ОМСУ: ФЕДЕРАЛЬНОЕ АГЕНТСТВО ВОЗДУШНОГО ТРАНСПОРТА (Росавиация) 3. дата решения: 27.10.2021, номер решения: б/н, наименование ОГВ/ОМСУ: Общество с ограниченной ответственностью "Ижевский инженерно-консультационный центр аналитики" Блинов Д.Д. 4. дата решения: 27.10.2021, номер решения: ZoneToGKN_e1b7ebeb-6af1-4669-88ba-4d76c3e4cda4, наименование ОГВ/ОМСУ: Общество с ограниченной ответственностью "Ижевский инженерно-консультационный центр аналитики" Блинов Д.Д. Земельный участок полностью</p>		

 ДОКУМЕНТ ПОДПИСАН ЭЛЕКТРОННОЙ ПОДПИСЬЮ	Сертификат: 009F0BDC181A023B64597F1E2579BEFB50 Владелец: ФЕДЕРАЛЬНАЯ СЛУЖБА ГОСУДАРСТВЕННОЙ РЕГИСТРАЦИИ, КАДАСТРА И КАРТОГРАФИИ Действителен: с 02.08.2024 по 26.10.2025	инициалы, фамилия
полное наименование должности		

Земельный участок			
вид объекта недвижимости			
Лист № 5 раздела 1	Всего листов раздела 1: 8	Всего разделов: 6	Всего листов выписки: 18

24.09.2024г. № КУВИ-001/2024-237566517

Кадастровый номер:

32:02:0390204:1182

Сведения о том, что земельный участок полностью расположен в границах зоны с особыми условиями использования территории, территории объекта культурного наследия, публичного сервитута:

расположен в границах зоны с реестровым номером 32:00-6.651 от 28.10.2021, ограничение использования земельного участка в пределах зоны: Согласно п.п. 5 п. 3, статьи 47 Воздушного кодекса РФ от 19.03.1997 № 60 ФЗ, на основании Приказа Росавиации "Об установлении приаэродромной территории аэродрома Брянск" № 1589-П от 31.12.2019, в границах пятой подзоны запрещается размещать опасные производственные объекты, функционирование которых может повлиять на безопасность полетов воздушных судов. В соответствии с п.1 Приложения 1 Федерального закона от 21.07.1997 №116-ФЗ «О промышленной безопасности опасных производственных объектов» устанавливаются ограничения на размещение опасных производственных объектов на которых получают, используются, перерабатываются, образуются, хранятся, транспортируются, уничтожаются опасные вещества следующих видов: - воспламеняющиеся вещества - газы, которые при нормальном давлении и в смеси с воздухом становятся воспламеняющимися и температура кипения которых при нормальном давлении составляет 20 градусов Цельсия или ниже; окисляющие вещества - вещества, поддерживающие горение, вызывающие воспламенение и (или) способствующие воспламенению других веществ в результате окислительно-восстановительной экзотермической реакции; - горючие вещества - жидкости, газы, способные самовозгораться, а также возгораться от источника зажигания и самостоятельно гореть после его удаления; - взрывчатые вещества - вещества, которые при определенных видах внешнего воздействия способны на очень быстрое самораспространяющееся химическое превращение с выделением тепла и образованием газов. На территории шириной 350 м, прилегающей к аэропорту, вводятся ограничения на строительство опасных производственных объектов, не относящихся к инфраструктуре аэропорта: складов нефти и нефтепродуктов, магистральных трубопроводов: газопроводов, нефтепроводов, нефтепродуктопроводов и сооружений на них. Магистральные газопроводы и сооружения на них, из которых возможен выброс или утечка газа в атмосферу, должны располагаться за пределами полос воздушных подходов к аэродромам. Другие опасные производственные объекты, определенные Федеральным законом «О промышленной безопасности опасных производственных объектов», функционирование которых может повлиять на безопасность полетов воздушных судов (компрессорные станции магистральных газопроводов, магистральные трубопроводы сжиженных углеводородных газов, склады вооружений и боеприпасов, АЭС и т.п ), должны располагаться на удалении от границы пятой подзоны, определенном с учетом максимального радиуса зон поражения в случаях происшествий техногенного характера на опасных производственных объектах. При невозможности соблюдения нормативных расстояний сооружение опасных производственных объектов должно выполняться на основании специальных технических условий (СТУ), разработанных для конкретного объекта капитального строительства, и содержащих



ДОКУМЕНТ ПОДПИСАН  
ЭЛЕКТРОННОЙ ПОДПИСЬЮ

Сертификат: 009F0BDC181A023B64597F1E2579BEFB50

Владелец: ФЕДЕРАЛЬНАЯ СЛУЖБА ГОСУДАРСТВЕННОЙ

РЕГИСТРАЦИИ, КАДАСТРА И КАРТОГРАФИИ

Действителен: с 02.08.2024 по 26.10.2025

полное наименование должности

инициалы, фамилия

Земельный участок			
вид объекта недвижимости			
Лист № 6 раздела 1	Всего листов раздела 1: 8	Всего разделов: 6	Всего листов выписки: 18
24.09.2024г. № КУВИ-001/2024-237566517			
Кадастровый номер:		32:02:0390204:1182	
Сведения о том, что земельный участок полностью расположен в границах зоны с особыми условиями использования территории, территории объекта культурного наследия, публичного сервитута:	дополнительные технические требования, обеспечивающие безопасную эксплуатацию и функционирование объектов и сооружения., вид/наименование: Пятая подзона приаэродромной территории аэродрома Брянск, тип: Охранная зона транспорта, решения: 1. дата решения: 12.09.2019, номер решения: 1287/к, наименование ОГВ/ОМСУ: Министрство транспорта Российской Федерации 2. дата решения: 31.12.2019, номер решения: 1587-П, наименование ОГВ/ОМСУ: ФЕДЕРАЛЬНОЕ АГЕНТСТВО ВОЗДУШНОГО ТРАНСПОРТА (Росавиация) 3. дата решения: 27.10.2021, номер решения: б/н, наименование ОГВ/ОМСУ: Общество с ограниченной ответственностью "Ижевский инженерно-консультационный центр аналитики" Блинов Д.Д. 4. дата решения: 27.10.2021, номер решения: ZoneToGKN_a1b06a74-0bbf-472e-821b-2eedc799a8ac, наименование ОГВ/ОМСУ: Общество с ограниченной ответственностью "Ижевский инженерно-консультационный центр аналитики" Блинов Д.Д.		
Сведения о том, что земельный участок расположен в границах особой экономической зоны, территории опережающего развития, зоны территориального развития в Российской Федерации, игровой зоны:	данные отсутствуют		
Сведения о том, что земельный участок расположен в границах особо охраняемой природной территории, Байкальской природной территории и ее экологических зон, лесопарковом зеленом поясе, охотничьего угодья, лесничества:	данные отсутствуют		
Сведения о расположении земельного участка и (или) расположенного на нем объекта недвижимости в границах территории, в отношении которой принято решение о резервировании земель для государственных или муниципальных нужд:	данные отсутствуют		
Сведения о результатах проведения государственного земельного надзора:	данные отсутствуют		
Сведения о расположении земельного участка в границах территории, в отношении которой утвержден проект межевания территории:	данные отсутствуют		
Условный номер земельного участка:	данные отсутствуют		



ДОКУМЕНТ ПОДПИСАН  
ЭЛЕКТРОННОЙ ПОДПИСЬЮ

Сертификат: 009F0BDC181A023B64597F1E2579BEFB50

Владелец: ФЕДЕРАЛЬНАЯ СЛУЖБА ГОСУДАРСТВЕННОЙ  
РЕГИСТРАЦИИ, КАДАСТРА И КАРТОГРАФИИ  
Действителен: с 02.08.2024 по 26.10.2025

полное наименование должности

инициалы, фамилия

Земельный участок			
вид объекта недвижимости			
Лист № 7 раздела 1	Всего листов раздела 1: 8	Всего разделов: 6	Всего листов выписки: 18
24.09.2024г. № КУВИ-001/2024-237566517			
Кадастровый номер:		32:02:0390204:1182	
Сведения о принятии акта и (или) заключении договора, предусматривающих предоставление в соответствии с земельным законодательством исполнительным органом государственным органом власти или органом местного самоуправления, находящегося в государственной или муниципальной собственности земельного участка для строительства наемного дома социального использования или наемного дома коммерческого использования:	данные отсутствуют		
Сведения о том, что земельный участок или земельные участки образованы на основании решения об изъятии земельного участка и (или) расположенного на нем объекта недвижимости для государственных или муниципальных нужд:	данные отсутствуют		
Сведения о том, что земельный участок образован из земель или земельного участка, государственная собственность на которые не разграничена:	данные отсутствуют		
Сведения о наличии земельного спора о местоположении границ земельных участков:	данные отсутствуют		
Статус записи об объекте недвижимости:	Сведения об объекте недвижимости имеют статус "актуальные"		
Особые отметки:	Сведения об ограничениях права на объект недвижимости, обременениях данного объекта, не зарегистрированных в реестре прав, ограничений прав и обременений недвижимого имущества: вид ограничения (обременения): ограничения прав на земельный участок, предусмотренные статьей 56 Земельного кодекса Российской Федерации; срок действия: с 13.01.2022; реквизиты документа-основания: приказ о назначении (руководителя или иного уполномоченного лица) от 12.09.2019 № 1287/к выдан: Министерством транспорта Российской Федерации; приказ от 31.12.2019 № 1587-П выдан: ФЕДЕРАЛЬНОЕ АГЕНТСТВО ВОЗДУШНОГО ТРАНСПОРТА (Росавиация); xml-файл от 27.10.2021 № б/н выдан: Общество с ограниченной ответственностью "Ижевский инженерно-консультационный центр аналитики" Блинов Д.Д.; zip-архив от 27.10.2021 № ZoneToGKN_985d7df4-1c75-4551-a905-a8a54d3d9088 выдан: Общество с ограниченной ответственностью "Ижевский инженерно-консультационный центр аналитики" Блинов Д.Д.. вид ограничения (обременения): ограничения прав на земельный участок, предусмотренные статьей 56 Земельного кодекса Российской Федерации; срок действия: с 13.01.2022; реквизиты документа-основания: приказ о назначении (руководителя или иного уполномоченного лица) от 12.09.2019 № 1287/к		



ДОКУМЕНТ ПОДПИСАН  
ЭЛЕКТРОННОЙ ПОДПИСЬЮ

Сертификат: 009F0BDC181A023B64597F1E2579BEFB50

Владелец: ФЕДЕРАЛЬНАЯ СЛУЖБА ГОСУДАРСТВЕННОЙ  
РЕГИСТРАЦИИ, КАДАСТРА И КАРТОГРАФИИ  
Действителен: с 02.08.2024 по 26.10.2025

полное наименование должности

инициалы, фамилия

Земельный участок			
вид объекта недвижимости			
Лист № 8 раздела 1	Всего листов раздела 1: 8	Всего разделов: 6	Всего листов выписки: 18
24.09.2024г. № КУВИ-001/2024-237566517			
Кадастровый номер:		32:02:0390204:1182	
		<p>выдан: Министерством транспорта Российской Федерации ; приказ от 31.12.2019 № 1589-П выдан: ФЕДЕРАЛЬНОЕ АГЕНТСТВО ВОЗДУШНОГО ТРАНСПОРТА (Росавиация); xml-файл от 27.10.2021 № б/н выдан:</p> <p>Общество с ограниченной ответственностью "Ижевский инженерно-консультационный центр аналитики" Блинов Д.Д.; zip-архив от 27.10.2021 № ZoneToGKN_75af9dee-ac52-437e-91f2-c2301715b410 выдан: Общество с ограниченной ответственностью "Ижевский инженерно-консультационный центр аналитики" Блинов Д.Д.. вид ограничения (обременения): ограничения прав на земельный участок, предусмотренные статьей 56 Земельного кодекса Российской Федерации; срок действия: с 13.01.2022; реквизиты документа-основания: приказ о назначении (руководителя или иного уполномоченного лица) от 12.09.2019 № 1287/к выдан: Министерством транспорта Российской Федерации; приказ от 31.12.2019 № 1589-П выдан: ФЕДЕРАЛЬНОЕ АГЕНТСТВО ВОЗДУШНОГО ТРАНСПОРТА (Росавиация); xml-файл от 27.10.2021 № б/н выдан: Общество с ограниченной ответственностью "Ижевский инженерно-консультационный центр аналитики" Блинов Д.Д.; zip-архив от 27.10.2021 № ZoneToGKN_e1b7ebeb-6af1-4669-88ba-4d76c3e4cda4 выдан: Общество с ограниченной ответственностью "Ижевский инженерно-консультационный центр аналитики" Блинов Д.Д.. вид ограничения (обременения): ограничения прав на земельный участок, предусмотренные статьей 56 Земельного кодекса Российской Федерации; срок действия: с 13.01.2022; реквизиты документа-основания: приказ о назначении (руководителя или иного уполномоченного лица) от 12.09.2019 № 1287/к выдан: Министерством транспорта Российской Федерации ; приказ от 31.12.2019 № 1587-П выдан: ФЕДЕРАЛЬНОЕ АГЕНТСТВО ВОЗДУШНОГО ТРАНСПОРТА (Росавиация); xml-файл от 27.10.2021 № б/н выдан:</p> <p>Общество с ограниченной ответственностью "Ижевский инженерно-консультационный центр аналитики" Блинов Д.Д.; zip-архив от 27.10.2021 № ZoneToGKN_a1b06a74-0bbf-472e-821b-2eedc799a8ac выдан: Общество с ограниченной ответственностью "Ижевский инженерно-консультационный центр аналитики" Блинов Д.Д.. Сведения, необходимые для заполнения раздела: 4 - Сведения о частях земельного участка, отсутствуют.</p>	
Получатель выписки:		Локтюшин Владимир Юрьевич	

 ДОКУМЕНТ ПОДПИСАН ЭЛЕКТРОННОЙ ПОДПИСЬЮ	Сертификат: 009F0BDC181A023B64597F1E2579BEFB50 Владелец: ФЕДЕРАЛЬНАЯ СЛУЖБА ГОСУДАРСТВЕННОЙ РЕГИСТРАЦИИ, КАДАСТРА И КАРТОГРАФИИ Действителен: с 02.08.2024 по 26.10.2025	инициалы, фамилия
полное наименование должности		



Выписка из Единого государственного реестра недвижимости об объекте недвижимости  
Сведения о зарегистрированных правах

Земельный участок			
вид объекта недвижимости			
Лист № 1 раздела 2	Всего листов раздела 2: 2	Всего разделов: 6	Всего листов выписки: 18
24.09.2024г. № КУВИ-001/2024-237566517			
Кадастровый номер:		32:02:0390204:1182	
1	Правообладатель (правообладатели):	1.1	Брянская область
	Сведения о возможности предоставления третьим лицам персональных данных физического лица:	1.1.1	данные отсутствуют
2	Вид, номер, дата и время государственной регистрации права:	2.1	Собственность 32:02:0390204:1182-32/084/2022-1 13.01.2022 09:30:22
3	Сведения об осуществлении государственной регистрации сделки, права без необходимого в силу закона согласия третьего лица, органа:	3.1	данные отсутствуют
4	Ограничение прав и обременение объекта недвижимости:		
4.1	вид:	Аренда	
	дата государственной регистрации:	15.03.2022 09:20:04	
	номер государственной регистрации:	32:02:0390204:1182-32/084/2022-2	
	срок, на который установлены ограничение прав и обременение объекта недвижимости:	Срок действия с 15.03.2022 по 04.06.2031	
	лицо, в пользу которого установлены ограничение прав и обременение объекта недвижимости:	Общество с ограниченной ответственностью специализированный застройщик "Мегаполис-Строй", ИНН: 3250518136	
	сведения о возможности предоставления третьим лицам персональных данных физического лица	данные отсутствуют	
	основание государственной регистрации:	Договор аренды земельного участка, № 4280, выдан 17.02.2022	
	сведения об осуществлении государственной регистрации сделки, права, ограничения права без необходимого в силу закона согласия третьего лица, органа:	данные отсутствуют	
	сведения об управляющем залогом и о договоре управления залогом, если такой договор заключен для управления ипотекой:	данные отсутствуют	
	сведения о депозитарии, который осуществляет хранение обездвиженной документарной закладной или электронной закладной:		



ДОКУМЕНТ ПОДПИСАН  
ЭЛЕКТРОННОЙ ПОДПИСЬЮ

Сертификат: 009F0BDC181A023B64597F1E2579BEFB50

Владелец: ФЕДЕРАЛЬНАЯ СЛУЖБА ГОСУДАРСТВЕННОЙ  
РЕГИСТРАЦИИ, КАДАСТРА И КАРТОГРАФИИ  
Действителен: с 02.08.2024 по 26.10.2025

полное наименование должности

инициалы, фамилия

Земельный участок		
вид объекта недвижимости		
Лист № 2 раздела 2	Всего листов раздела 2: 2	Всего разделов: 6
24.09.2024г. № КУВИ-001/2024-237566517		Всего листов выписки: 18
Кадастровый номер:	32:02:0390204:1182	
	ведения о внесении изменений или дополнений в регистрационную запись об ипотеке:	
5	Договоры участия в долевом строительстве:	не зарегистрировано
6	Заявленные в судебном порядке права требования:	данные отсутствуют
7	Сведения о возможности предоставления третьим лицам персональных данных физического лица	данные отсутствуют
8	Сведения о возражении в отношении зарегистрированного права:	данные отсутствуют
9	Сведения о наличии решения об изъятии объекта недвижимости для государственных и муниципальных нужд:	данные отсутствуют
10	Сведения о невозможности государственной регистрации без личного участия правообладателя или его законного представителя:	данные отсутствуют
11	Правопритязания и сведения о наличии поступивших, но не рассмотренных заявлений о проведении государственной регистрации права (перехода, прекращения права), ограничения права или обременения объекта недвижимости, сделки в отношении объекта недвижимости:	отсутствуют
11	Сведения о невозможности государственной регистрации перехода, прекращения, ограничения права на земельный участок из земель сельскохозяйственного назначения:	данные отсутствуют



ДОКУМЕНТ ПОДПИСАН  
ЭЛЕКТРОННОЙ ПОДПИСЬЮ

Сертификат: 009F0BDC181A023B64597F1E2579BEFB50

Владелец: ФЕДЕРАЛЬНАЯ СЛУЖБА ГОСУДАРСТВЕННОЙ

РЕГИСТРАЦИИ, КАДАСТРА И КАРТОГРАФИИ

Действителен: с 02.08.2024 по 26.10.2025

полное наименование должности

инициалы, фамилия

Выписка из Единого государственного реестра недвижимости об объекте недвижимости

Описание местоположения земельного участка

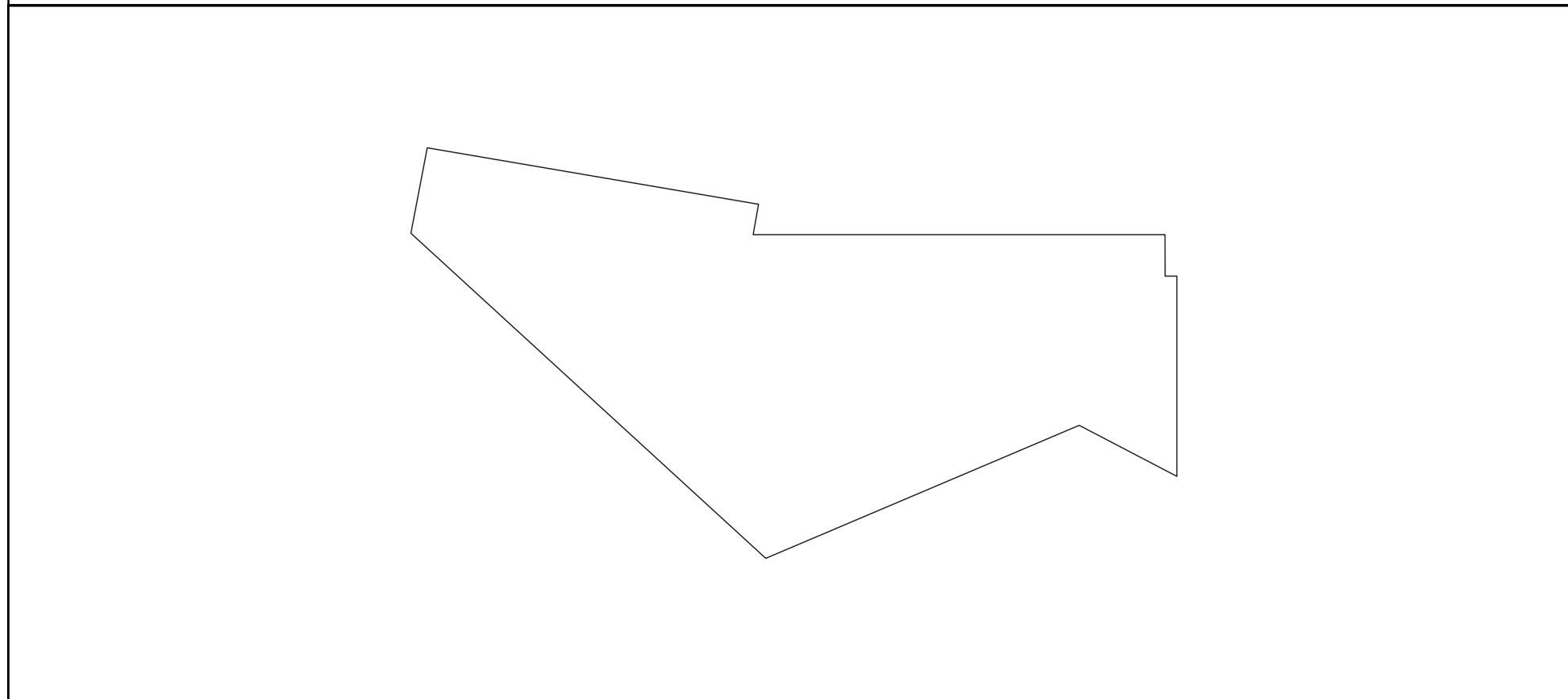
Земельный участок			
вид объекта недвижимости			

Лист № 1 раздела 3	Всего листов раздела 3: 1	Всего разделов: 6	Всего листов выписки: 18
--------------------	---------------------------	-------------------	--------------------------

24.09.2024г. № КУВИ-001/2024-237566517


Кадастровый номер: 32:02:0390204:1182

План (чертеж, схема) земельного участка



Масштаб 1:2000      Условные обозначения:

полное наименование должности	инициалы, фамилия
-------------------------------	-------------------



ДОКУМЕНТ ПОДПИСАН  
ЭЛЕКТРОННОЙ ПОДПИСЬЮ

Сертификат: 009F0BDC181A023B64597F1E2579BEFB50  
 Владелец: ФЕДЕРАЛЬНАЯ СЛУЖБА ГОСУДАРСТВЕННОЙ  
 РЕГИСТРАЦИИ, КАДАСТРА И КАРТОГРАФИИ  
 Действителен: с 02.08.2024 по 26.10.2025

## Выписка из Единого государственного реестра недвижимости об объекте недвижимости

## Описание местоположения земельного участка

Земельный участок			
вид объекта недвижимости			
Лист № 1 раздела 3.1	Всего листов раздела 3.1: 1	Всего разделов: 6	Всего листов выписки: 18
24.09.2024г. № КУВИ-001/2024-237566517			
Кадастровый номер:		32:02:0390204:1182	

Описание местоположения границ земельного участка							
№ п/п	Номер точки		Дирекционный угол	Горизонтальное проложение, м	Описание закрепления на местности	Кадастровые номера смежных участков	Сведения об адресах правообладателей смежных земельных участков
	начальная	конечная					
1	2	3	4	5	6	7	8
1	1.1.1	1.1.2	99°40.5'	113.65	данные отсутствуют	32:02:0390204:1758	данные отсутствуют
2	1.1.2	1.1.3	190°1.8'	10.45	данные отсутствуют	32:02:0390204:1703	данные отсутствуют
3	1.1.3	1.1.4	90°0.0'	12.63	данные отсутствуют	32:02:0390204:1703	данные отсутствуют
4	1.1.4	1.1.5	90°0.0'	46.66	данные отсутствуют	32:02:0390204:1703	данные отсутствуют
5	1.1.5	1.1.6	90°0.0'	6	данные отсутствуют	32:02:0390204:1703	данные отсутствуют
6	1.1.6	1.1.7	90°0.0'	11.79	данные отсутствуют	32:02:0390204:1703	данные отсутствуют
7	1.1.7	1.1.8	90°0.0'	62.19	данные отсутствуют	32:02:0390204:1703	данные отсутствуют
8	1.1.8	1.1.9	179°47.8'	14.03	данные отсутствуют	32:02:0390204:1183	данные отсутствуют
9	1.1.9	1.1.10	89°51.4'	3.98	данные отсутствуют	32:02:0390204:1183	данные отсутствуют
10	1.1.10	1.1.11	180°0.0'	67.76	данные отсутствуют	32:02:0390204:1184	данные отсутствуют
11	1.1.11	1.1.12	297°34.9'	37.28	данные отсутствуют	32:02:0000000:3246(8)	данные отсутствуют
12	1.1.12	1.1.13	247°2.5'	5.33	данные отсутствуют	32:02:0000000:3246(8)	данные отсутствуют
13	1.1.13	1.1.14	246°59.7'	109.82	данные отсутствуют	данные отсутствуют	данные отсутствуют
14	1.1.14	1.1.15	312°30.7'	21.34	данные отсутствуют	32:02:0000000:4189	адрес отсутствует
15	1.1.14	1.1.14			данные отсутствуют	32:02:0000000:3246(6)	данные отсутствуют
16	1.1.15	1.1.16	312°30.6'	141.45	данные отсутствуют	32:02:0000000:4189	адрес отсутствует
17	1.1.16	1.1.17	10°49.5'	17.84	данные отсутствуют	данные отсутствуют	данные отсутствуют
18	1.1.17	1.1.1	10°50.1'	11.6	данные отсутствуют	32:02:0000000:3246(4)	данные отсутствуют



ДОКУМЕНТ ПОДПИСАН  
ЭЛЕКТРОННОЙ ПОДПИСЬЮ

Сертификат: 009F0BDC181A023B64597F1E2579BEFB50

Владелец: ФЕДЕРАЛЬНАЯ СЛУЖБА ГОСУДАРСТВЕННОЙ  
РЕГИСТРАЦИИ, КАДАСТРА И КАРТОГРАФИИ  
Действителен: с 02.08.2024 по 26.10.2025

полное наименование должности

инициалы, фамилия

## Выписка из Единого государственного реестра недвижимости об объекте недвижимости

## Описание местоположения земельного участка

Земельный участок			
вид объекта недвижимости			
Лист № 1 раздела 3.2	Всего листов раздела 3.2: 1	Всего разделов: 6	Всего листов выписки: 18
24.09.2024г. № КУВИ-001/2024-237566517			
Кадастровый номер:		32:02:0390204:1182	

Сведения о характерных точках границы земельного участка				
Система координат МСК-32, зона 2				
Номер точки	Координаты, м		Описание закрепления на местности	Средняя квадратичная погрешность определения координат характерных точек границ земельного участка, м
	X	Y		
1	2	3	4	5
1	492698.91	2170035.53	-	0.1
2	492679.81	2170147.56	-	0.1
3	492669.52	2170145.74	-	0.1
4	492669.52	2170158.37	-	0.1
5	492669.52	2170205.03	-	0.1
6	492669.52	2170211.03	-	0.1
7	492669.52	2170222.82	-	0.1
8	492669.52	2170285.01	-	0.1
9	492655.49	2170285.06	-	0.1
10	492655.5	2170289.04	-	0.1
11	492587.74	2170289.04	-	0.1
12	492605	2170256	-	0.1
13	492602.92	2170251.09	-	0.1
14	492560	2170150	-	0.1
15	492574.42	2170134.27	-	0.1
16	492670	2170030	-	0.1
17	492687.52	2170033.35	-	0.1
1	492698.91	2170035.53	-	0.1



ДОКУМЕНТ ПОДПИСАН  
ЭЛЕКТРОННОЙ ПОДПИСЬЮ

Сертификат: 009F0BDC181A023B64597F1E2579BEFB50

Владелец: ФЕДЕРАЛЬНАЯ СЛУЖБА ГОСУДАРСТВЕННОЙ

РЕГИСТРАЦИИ, КАДАСТРА И КАРТОГРАФИИ

Действителен: с 02.08.2024 по 26.10.2025

полное наименование должности

инициалы, фамилия

## Выписка из Единого государственного реестра недвижимости об объекте недвижимости

## Сведения о частях земельного участка

Земельный участок			
вид объекта недвижимости			
Лист № 1 раздела 4.1	Всего листов раздела 4.1: 5	Всего разделов: 6	Всего листов выписки: 18
24.09.2024г. № КУВИ-001/2024-237566517			
Кадастровый номер:		32:02:0390204:1182	

Учетный номер части	Площадь, м2	Содержание ограничения в использовании или ограничения права на объект недвижимости или обременения объекта недвижимости
1	2	3
	Весь	<p>вид ограничения (обременения): ограничения прав на земельный участок, предусмотренные статьей 56 Земельного кодекса Российской Федерации; Срок действия: не установлен; реквизиты документа-основания: приказ о назначении (руководителя или иного уполномоченного лица) от 12.09.2019 № 1287/к выдан: Министерство транспорта Российской Федерации; приказ от 31.12.2019 № 1587-П выдан: ФЕДЕРАЛЬНОЕ АГЕНТСТВО ВОЗДУШНОГО ТРАНСПОРТА (Росавиация); xml-файл от 27.10.2021 № б/н выдан: Общество с ограниченной ответственностью "Ижевский инженерно-консультационный центр аналитики" Блинов Д.Д.; zip-архив от 27.10.2021 № ZoneToGKN_985d7df4-1c75-4551-a905-a8a54d3d9088 выдан: Общество с ограниченной ответственностью "Ижевский инженерно-консультационный центр аналитики" Блинов Д.Д.; Содержание ограничения (обременения): В соответствии с п. 3 статьи 47 Воздушного кодекса РФ, на приаэродромной территории выделяются следующие подзоны, в которых устанавливаются ограничения использования объектов недвижимости и осуществления деятельности: 1) первая подзона, в которой запрещается размещать объекты, не предназначенные для организации и обслуживания воздушного движения и воздушных перевозок, обеспечения взлета, посадки, руления и стоянки воздушных судов; 2) вторая подзона, в которой запрещается размещать объекты, не предназначенные для обслуживания пассажиров и обработки багажа, грузов и почты, обслуживания воздушных судов, хранения авиационного топлива и заправки воздушных судов, обеспечения энергоснабжения, а также объекты, не относящиеся к инфраструктуре аэропорта; 3) третья подзона, в которой запрещается размещать объекты, высота которых превышает ограничения, установленные уполномоченным Правительством Российской Федерации федеральным органом исполнительной власти при установлении соответствующей приаэродромной территории; 4) четвертая подзона, в которой запрещается размещать объекты, создающие помехи в работе наземных объектов средств и систем обслуживания воздушного движения, навигации, посадки и связи, предназначенных для организации воздушного движения и расположенных вне первой подзоны; 5) пятая подзона, в которой запрещается размещать опасные производственные объекты, функционирование которых может повлиять на безопасность полетов воздушных судов; 6) шестая подзона, в которой запрещается размещать объекты, способствующие привлечению и массовому скоплению птиц; 7) седьмая подзона, в которой в целях предотвращения негативного физического воздействия устанавливается перечень ограничений использования земельных участков, определенный в соответствии с земельным законодательством с учетом</p>



ДОКУМЕНТ ПОДПИСАН  
ЭЛЕКТРОННОЙ ПОДПИСЬЮ

Сертификат: 009F0BDC181A023B64597F1E2579BEFB50

Владелец: ФЕДЕРАЛЬНАЯ СЛУЖБА ГОСУДАРСТВЕННОЙ  
РЕГИСТРАЦИИ, КАДАСТРА И КАРТОГРАФИИ  
Действителен: с 02.08.2024 по 26.10.2025

полное наименование должности

инициалы, фамилия

Земельный участок			
вид объекта недвижимости			
Лист № 2 раздела 4.1	Всего листов раздела 4.1: 5	Всего разделов: 6	Всего листов выписки: 18
24.09.2024г. № КУВИ-001/2024-237566517			
Кадастровый номер:		32:02:0390204:1182	
		положений настоящей статьи. При этом под указанным негативным физическим воздействием понимается несоответствие эквивалентного уровня звука, возникающего в связи с полетами воздушных судов, санитарно-эпидемиологическим требованиям.; Реестровый номер границы: 32:00-6.654; Вид объекта реестра границ: Зона с особыми условиями использования территории; Вид зоны по документу: Приаэродромная территория аэродрома Брянск; Тип зоны: Охранная зона транспорта	
	Весь	вид ограничения (обременения): ограничения прав на земельный участок, предусмотренные статьей 56 Земельного кодекса Российской Федерации; Срок действия: не установлен; реквизиты документа-основания: приказ о назначении (руководителя или иного уполномоченного лица) от 12.09.2019 № 1287/к выдан: Министерство транспорта Российской Федерации ; приказ от 31.12.2019 № 1589-П выдан: ФЕДЕРАЛЬНОЕ АГЕНТСТВО ВОЗДУШНОГО ТРАНСПОРТА (Росавиация); xml-файл от 27.10.2021 № б/н выдан: Общество с ограниченной ответственностью "Ижевский инженерно-консультационный центр аналитики" Блинов Д.Д.; zip-архив от 27.10.2021 № ZoneToGKN_75af9dee-ac52-437e-91f2-c2301715b410 выдан: Общество с ограниченной ответственностью "Ижевский инженерно-консультационный центр аналитики" Блинов Д.Д.; Содержание ограничения (обременения): Согласно п.п. 6 п. 3, статьи 47 Воздушного кодекса РФ от 19.03.1997 № 60 ФЗ, на основании Приказа Росавиации "Об установлении приаэродромной территории аэродрома Брянск" № 1589-П от 31.12.2019, в границах шестой подзоны запрещается размещение объектов, способствующих привлечению и массовому скоплению птиц. То есть запрещается размещать полигоны ТБО, скотобойни, фермы, скотомогильники, мусоросжигательные и мусороперерабатывающие заводы, объекты сортировки мусора и рыбные хозяйства. Кроме того, необходимо запретить вспашку сельскохозяйственных земель в светлое время суток.; Реестровый номер границы: 32:00-6.652; Вид объекта реестра границ: Зона с особыми условиями использования территории; Вид зоны по документу: Шестая подзона приаэродромной территории аэродрома Брянск; Тип зоны: Охранная зона транспорта	
	Весь	вид ограничения (обременения): ограничения прав на земельный участок, предусмотренные статьей 56 Земельного кодекса Российской Федерации; Срок действия: не установлен; реквизиты документа-основания: приказ о назначении (руководителя или иного уполномоченного лица) от 12.09.2019 № 1287/к выдан: Министерство транспорта Российской Федерации; приказ от 31.12.2019 № 1589-П выдан: ФЕДЕРАЛЬНОЕ АГЕНТСТВО ВОЗДУШНОГО ТРАНСПОРТА (Росавиация); xml-файл от 27.10.2021 № б/н выдан: Общество с ограниченной ответственностью "Ижевский инженерно-консультационный центр аналитики" Блинов Д.Д.; zip-архив от 27.10.2021 № ZoneToGKN_e1b7ebeb-6af1-4669-88ba-4d76c3e4cda4 выдан: Общество с ограниченной ответственностью "Ижевский инженерно-консультационный центр аналитики" Блинов Д.Д.; Содержание ограничения (обременения): Согласно Постановлению Правительства Российской Федерации от 02.12.2017 № 1460, на основании Приказа Росавиации "Об установлении приаэродромной территории аэродрома Брянск" № 1589-П от 31.12.2019, в третьей подзоне	



ДОКУМЕНТ ПОДПИСАН  
ЭЛЕКТРОННОЙ ПОДПИСЬЮ

Сертификат: 009F0BDC181A023B64597F1E2579BEFB50

Владелец: ФЕДЕРАЛЬНАЯ СЛУЖБА ГОСУДАРСТВЕННОЙ

РЕГИСТРАЦИИ, КАДАСТРА И КАРТОГРАФИИ

Действителен: с 02.08.2024 по 26.10.2025

полное наименование должности

инициалы, фамилия

## Земельный участок

вид объекта недвижимости

Лист № 3 раздела 4.1

Всего листов раздела 4.1: 5

Всего разделов: 6

Всего листов выписки: 18

24.09.2024г. № КУВИ-001/2024-237566517

Кадастровый номер:

32:02:0390204:1182

приаэродромной территории устанавливаются ограничения на размещение объектов, высота которых превышает установленные ограничения. В соответствии с Федеральными авиационными правилами "Требования, предъявляемые к аэродромам, предназначенным для взлета, посадки, руления и стоянки гражданских воздушных судов", утвержденными приказом Министерства транспорта РФ от 25 августа 2015 г. № 262, ограничения на высоту размещаемых объектов устанавливаются в виде поверхностей ограничения препятствий. В границах полос воздушных подходов определяются поверхность взлета, поверхность захода на посадку, переходная поверхность, внутренняя горизонтальная поверхность и коническая поверхность. Правила их определения приведены в Приложении 7 к вышеуказанным авиационным правилам. На основании обследования территориальных зон и наложения поверхностей ограничения препятствий для захода на посадку и взлета, выявлена необходимость установления ограничений. Должна быть ограничена относительная высота зданий и сооружений. Кроме того, высота зданий и сооружения не должна превышать высоту, установленную Правилами землепользования и застройки для соответствующих территориальных зон, на территориях соответствующих муниципальных образований. Устанавливаются следующие поверхности ограничения препятствий: 1. Поверхность взлета. 2. Поверхность захода на посадку. Следующие поверхности устанавливаются за пределами 1-й и 2-й поверхностей: 3. Переходная поверхность - наклонная поверхность вдоль ВПП, под углом 8,14 градусов (наклон 14,3 %) к поверхности земли, до расстояния 349,65 метра от боковых линий летного поля 4. Внутренняя горизонтальная поверхность - овальная поверхность, расположенная в горизонтальной плоскости на высоте 50 метров, от пересечения с переходной поверхностью до внешней границы. Внешняя граница – линия, образуемая дугами 2-х окружностей радиусом 4000 метров (центры окружностей – пороги ВПП) и двумя общими касательными к этим окружностям. 5. Коническая поверхность – наклонная поверхность под углом 2,86 градуса (наклон 5 %) к поверхности земли, от внешней границы внутренней горизонтальной поверхности до расстояния 2000 метров от внешней границы внутренней горизонтальной поверхности. 6. Внешняя горизонтальная поверхность – овальная поверхность, расположенная в горизонтальной плоскости на высоте 150 метров, от пересечения с конической поверхностью до (окружности радиусом 15 км с центром в КТА) границы третьей подзоны. Расчет максимально допустимой высоты для конкретных объектов целесообразно проводить в соответствии с требованиями Федеральных авиационных правил "Требования, предъявляемые к аэродромам, предназначенным для взлета, посадки, руления и стоянки гражданских воздушных судов", утвержденными приказом Министерства транспорта РФ от 25 августа 2015 г. № 262. На основании вышеизложенного, на территории третьей подзоны выделяются 122 сектора. Во всех секторах, кроме 121 и 122, ограничивается абсолютная высота объектов. Поворотные точки секторов и высота ограничения указаны в таблице 4.3 Приложения к Приказу Росавиации "Об установлении приаэродромной территории аэродрома Брянск" № 1589-П от 31.12.2019 (Проект решения об установлении приаэродромной территории аэродрома Брянск); Реестровый номер границы: 32:00-6.649; Вид объекта реестра границ: Зона с особыми условиями использования территории; Вид зоны по документу: Третья подзона приаэродромной территории аэродрома Брянск; Тип зоны:



ДОКУМЕНТ ПОДПИСАН  
ЭЛЕКТРОННОЙ ПОДПИСЬЮ

Сертификат: 009F0BDC181A023B64597F1E2579BEFB50

Владелец: ФЕДЕРАЛЬНАЯ СЛУЖБА ГОСУДАРСТВЕННОЙ

РЕГИСТРАЦИИ, КАДАСТРА И КАРТОГРАФИИ

Действителен: с 02.08.2024 по 26.10.2025

полное наименование должности

инициалы, фамилия



## Земельный участок

вид объекта недвижимости

Лист № 4 раздела 4.1

Всего листов раздела 4.1: 5

Всего разделов: 6

Всего листов выписки: 18

24.09.2024г. № КУВИ-001/2024-237566517

Кадастровый номер:

32:02:0390204:1182

## Охранная зона транспорта

Весь

вид ограничения (обременения): ограничения прав на земельный участок, предусмотренные статьей 56 Земельного кодекса Российской Федерации; Срок действия: не установлен; реквизиты документа-основания: приказ о назначении (руководителя или иного уполномоченного лица) от 12.09.2019 № 1287/к выдан: Министерство транспорта Российской Федерации ; приказ от 31.12.2019 № 1587-П выдан: ФЕДЕРАЛЬНОЕ АГЕНТСТВО ВОЗДУШНОГО ТРАНСПОРТА (Росавиация); xml-файл от 27.10.2021 № 6/н

выдан: Общество с ограниченной ответственностью "Ижевский инженерно-консультационный центр аналитики" Блинов Д.Д.; zip-архив от 27.10.2021 № ZoneToGKN\_a1b06a74-0bbf-472e-821b-2eedc799a8ac выдан: Общество с ограниченной ответственностью "Ижевский инженерно-консультационный центр аналитики" Блинов Д.Д.; Содержание ограничения (обременения): Согласно п.п. 5 п. 3, статьи 47 Воздушного кодекса РФ от 19.03.1997 № 60 ФЗ, на основании Приказа Росавиации "Об установлении приаэродромной территории аэродрома Брянск" № 1589-П от 31.12.2019, в границах пятой подзоны запрещается размещать опасные производственные объекты, функционирование которых может повлиять на безопасность полетов воздушных судов. В соответствии с п.1 Приложения 1 Федерального закона от 21.07.1997 №116-ФЗ «О промышленной безопасности опасных производственных объектов» устанавливаются ограничения на размещение опасных производственных объектов на которых получают, используются, перерабатываются, образуются, хранятся, транспортируются, уничтожаются опасные вещества следующих видов: - воспламеняющиеся вещества - газы, которые при нормальном давлении и в смеси с воздухом становятся воспламеняющимися и температура кипения которых при нормальном давлении составляет 20 градусов Цельсия или ниже; окисляющие вещества - вещества, поддерживающие горение, вызывающие воспламенение и (или) способствующие воспламенению других веществ в результате окислительно-восстановительной экзотермической реакции; - горючие вещества - жидкости, газы, способные самовозгораться, а также возгораться от источника зажигания и самостоятельно гореть после его удаления; - взрывчатые вещества - вещества, которые при определенных видах внешнего воздействия способны на очень быстрое самораспространяющееся химическое превращение с выделением тепла и образованием газов. На территории шириной 350 м, прилегающей к аэропорту, вводятся ограничения на строительство опасных производственных объектов, не относящихся к инфраструктуре аэропорта: складов нефти и нефтепродуктов, магистральных трубопроводов: газопроводов, нефтепроводов, нефтепродуктопроводов и сооружений на них. Магистральные газопроводы и сооружения на них, из которых возможен выброс или утечка газа в атмосферу, должны располагаться за пределами полос воздушных подходов к аэродромам. Другие опасные производственные объекты, определенные Федеральным законом «О промышленной безопасности опасных производственных объектов», функционирование которых может повлиять на безопасность полетов воздушных судов (компрессорные станции магистральных газопроводов, магистральные трубопроводы сжиженных углеводородных газов, склады вооружений и боеприпасов, АЭС и т.п ), должны располагаться на удалении от границы пятой подзоны, определенном с учетом максимального радиуса зон поражения в



ДОКУМЕНТ ПОДПИСАН  
ЭЛЕКТРОННОЙ ПОДПИСЬЮ

Сертификат: 009F0BDC181A023B64597F1E2579BEFB50

Владелец: ФЕДЕРАЛЬНАЯ СЛУЖБА ГОСУДАРСТВЕННОЙ

РЕГИСТРАЦИИ, КАДАСТРА И КАРТОГРАФИИ

Действителен: с 02.08.2024 по 26.10.2025

полное наименование должности

инициалы, фамилия

## Земельный участок

вид объекта недвижимости

Лист № 5 раздела 4.1

Всего листов раздела 4.1: 5

Всего разделов: 6

Всего листов выписки: 18

24.09.2024г. № КУВИ-001/2024-237566517

Кадастровый номер:

32:02:0390204:1182

случаях происшествий техногенного характера на опасных производственных объектах. При невозможности соблюдения нормативных расстояний сооружение опасных производственных объектов должно выполняться на основании специальных технических условий (СТУ), разработанных для конкретного объекта капитального строительства, и содержащих дополнительные технические требования, обеспечивающие безопасную эксплуатацию и функционирование объектов и сооружения.; Реестровый номер границы: 32:00-6.651; Вид объекта реестра границ: Зона с особыми условиями использования территории; Вид зоны по документу: Пятая подзона приаэродромной территории аэродрома Брянск; Тип зоны: Охранная зона транспорта



ДОКУМЕНТ ПОДПИСАН  
ЭЛЕКТРОННОЙ ПОДПИСЬЮ

Сертификат: 009F0BDC181A023B64597F1E2579BEFB50

Владелец: ФЕДЕРАЛЬНАЯ СЛУЖБА ГОСУДАРСТВЕННОЙ

РЕГИСТРАЦИИ, КАДАСТРА И КАРТОГРАФИИ

Действителен: с 02.08.2024 по 26.10.2025

полное наименование должности

инициалы, фамилия